FÖRSÄLJNINGSUNDERLAG
ARMASJÄRVI 6:3 I ÖVERTORNEÅ KOMMUN

Objekt

Fastigheten Armasjärvi 6:3 i Övertorneå kommun, Norrbottens län. Objektet är vid försäljningstidpunkten samtaxerad som bebyggd lantbruksenhet (kod 120).

Belägenhet och vägbeskrivning

Fastigheten är belägen i och kring byn Armasjärvi i Övertorneå kommun se översiktskarta bilaga 1.

Koordinater till objektet i Sweref 99 TM

Omr 1	N 7389990	E 875325
Omr 3	N 7380909	E 886143
Omr 4	N 7380959	E 883032
Omr 5	N 7370407	E 892534
Omr 8	N 7380919	E 885827
Omr 9	N 7380915	E 885729
Omr 10	N 7380933	E 885892

Fastighetsägare

Lagfaren ägare se bifogat utdrag ur CFD, bilaga 2.

Arealuppgifter

Enligt fastighetsregistret är totalarealen för Armasjärvi 6:3, 95,8 hektar.

Fördelning på ägoslag enligt uppgifter ur upprättad skogsbruksplan:

Produktiv skogsmark:	90,0 ha
Impediment (myr):	8,8 ha
Inägomark:	2,0 ha
Övrig mark:	0,7 ha
Summa:	**101,2 ha**
Vatten:	0,3 ha

Allmän beskrivning	Objektet är obebyggt och består av tre skiften med skogsmark belägna i och kring byn Armasjärvi samt ett mycket litet ängsskifte på en ö i Torneälven. Merparten av skogsmarken är belägen på det största skiftet vid sjön Pihtijärvi.
Skoglig beskrivning	Uppgifter om skogen är hämtade ur befintlig skogsbruksplan upprättad år 2020. Planen har uppdaterats med tillväxt samt utförda skogsvårdsåtgärder. Underlaget visar att den produktiva skogsmarksarealen uppmätts till totalt ca 90 ha med ett uppskattat virkesförråd om 14 545 m3sk. Medelbonitet uppskattat till 3,3 m3sk per ha och år. Ytterligare beskrivning om skogen erhålls i bilaga 3.
Övrig beskrivning	Övriga områden omfattar 8,8 ha skogsimpediment (myr), 2,0 ha inägomark, 0,7 ha övrig mark samt 0,3 ha vatten.
Byggnader	Inga byggnader ingår i objektet.
Jakt och fiske	Jakt och fiske disponeras av köparen från tillträdesdagen.
Naturvårds-hänsyn	Inom fastigheten finns en registrerad nyckelbiotop inom avdelning 2. För övrigt gäller vid avverkning att särskild hänsyn skall tas för s.k. hänsynskrävande biotoper i den mån sådana finns. Exempel på sådana biotoper är områden längs bäckar, dråg, myrkanter och berghällar samt sumpskogar, kärr och myrholmar.
Nyttjanderätter / Servitut	Se bilaga 2. Fullständig utredning ej utförd.
Inteckningar / inskrivningar	Fastigheten belastas av två st inteckningar om totalt 32 000 kr. Fastigheten kommer att överlåtas obelånad och fri från inteckningar.
Skattetal, samf-älligheter och gem. anläggning	Andel i gemensamhetsanläggningar, samfälligheter etc, se bilaga 2. Fullständig utredning ej utförd.
Avverkningsrätt	Fastigheten belastas ej av några upplåtna avverkningsrätter.
Förvärvstillstånd	Förvärvstillstånd krävs för samtliga köpare som ej är bosatta inom Övertorneå kommun.
Övriga värden	Fastigheten har mantal om 1/16. Samfällighetsutredning är ej verkställd.

Besiktning och undersöknings-plikt

Köparen har enligt Jordabalken en långtgående undersökningsplikt. Denna fastighetsbeskrivning skall endast ses som ett hjälpmedel vid besiktning av objektet. Skogsinventeringen är enbart en uppskattning av skogens volym, ålder, trädslagsfördelning m.m. och grundar sig inte på någon exakt mätmetod. Det åligger varje intressent att på egen hand eller med sakkunnig hjälp, noga undersöka och kontrollera objektets skick samt bilda sig en egen uppfattning om detta. Denna beskrivning kan ej läggas som grund för talan enligt Jordabalken.

Pris

Anbud senast 2023-07-30.

Bud skickas till:

Advokat
Hans Ola Fors AB
Kärleksstigen 25
952 32 Kalix

Fri prövningsrätt förbehålles säljarna.

Kontakt

Vid skogliga frågor kontakta:

Harry Niemi
Niemi Skogskonsult
niemiskogskonsult@pajala.nu
Tel: 073 - 806 30 80

John Fagerbo
Nordtimmer AB
john@nordtimmer.se
Tel: 070 - 207 69 14

Vid juridiska, förmedlings eller övriga frågor kontakta:

Hans Ola Fors
Kärleksstigen 25
952 32 Kalix
hansola@hansola.se
Tel: 070 - 632 70 03

Bilaga 7

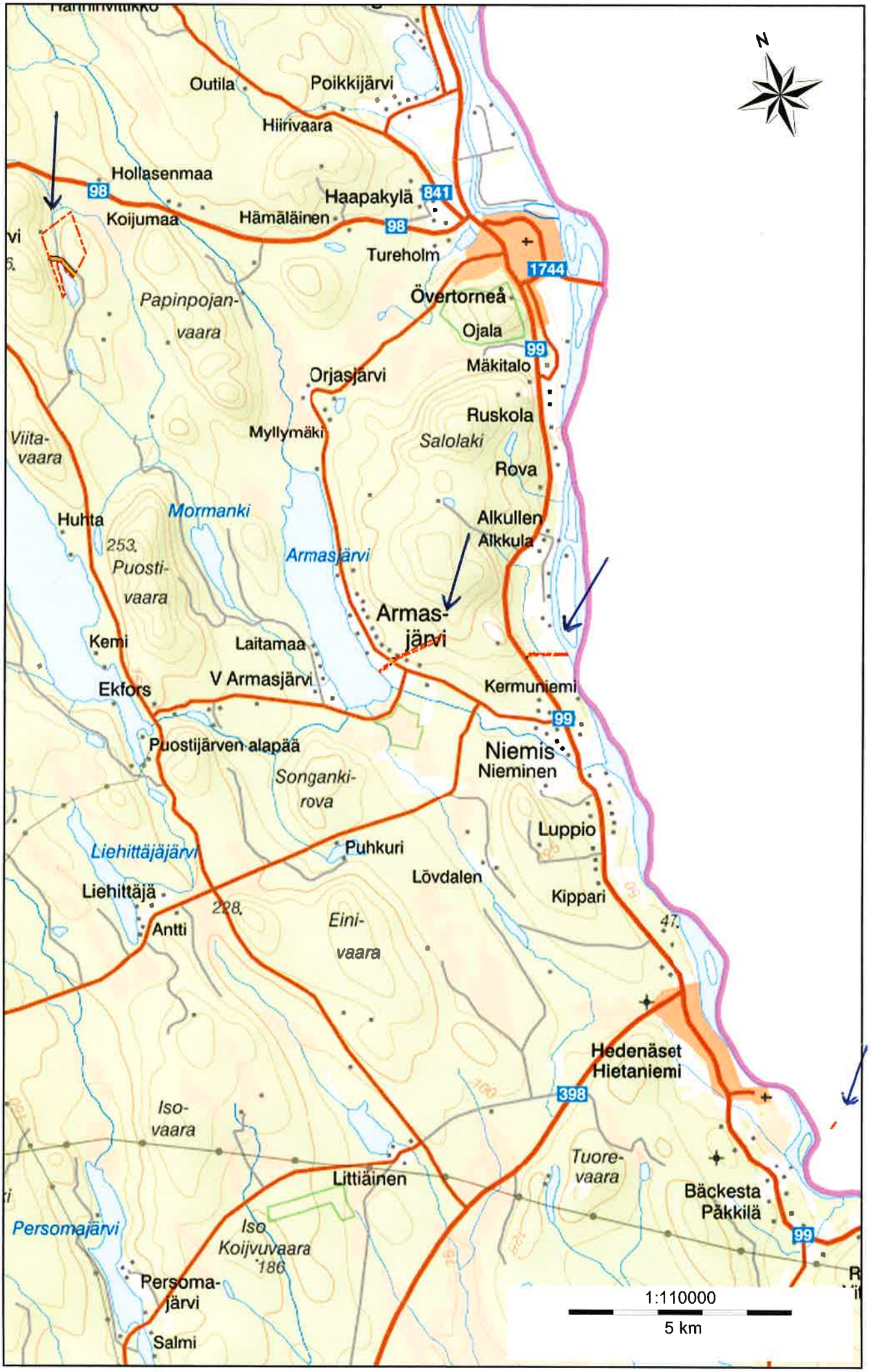
N
Outila
Poikkijärvi
Hiirivaara
Hollasenmaa
98
Haapakylä
841
Koijumaa
Hämäläinen
98
Tureholm
1744
Övertorneå
Papinpojan-
vaara
Ojala
99
Mäkitalo
Orjasjärvi
Ruskola
Myllymäki
Salolaki
Viita-
vaara
Rova
Huhta
Mormanki
Alkullen
Alkkula
253.
Puosti-
vaara
Armasjärvi
Armas-
järvi
Kemi
Laitamaa
V Armasjärvi
Ekfors
Kermuniemi
99
Puostijärven alapää
Niemis
Nieminen
Songanki-
rova
Luppio
Liehittäjäjärvi
Puhkuri
Lövdalen
Liehittäjä
Kippari
228.
Antti
Eini-
vaara
47.
Hedenäset
Hietaniemi
398
Iso-
vaara
Tuore-
vaara
Littiäinen
Bäckesta
Päkkilä
99
Persomajärvi
Iso
Koijvuvaara
186
Persoma-
järvi
Salmi
1:110000
5 km

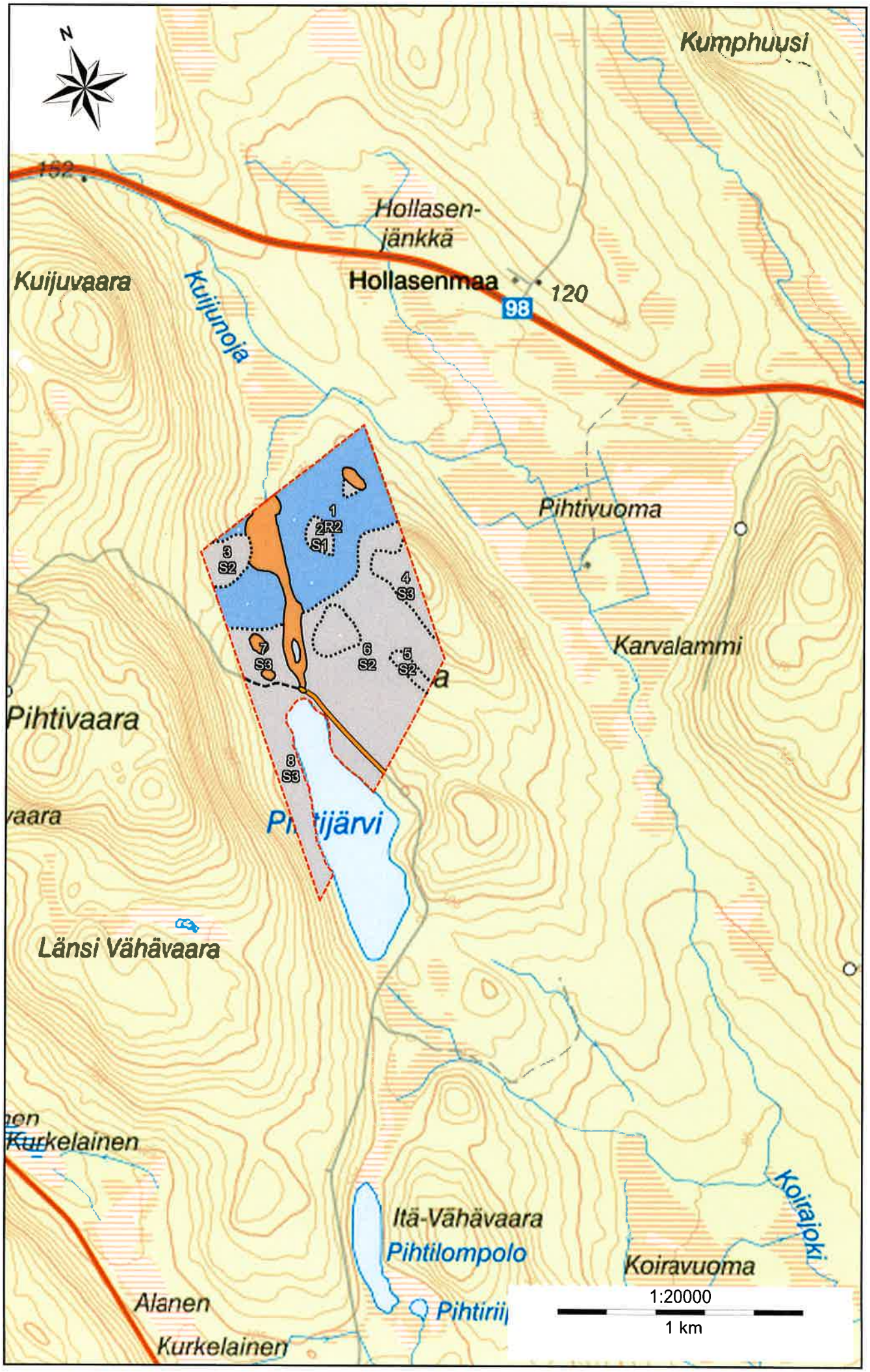
N
Kumphuusi
152
Hollasen-
jänkkä
Hollasenmaa
120
98
Kuijuvaara
Kuijunoja
Pihtivuoma
1
2R2
S1
3
S2
4
S3
7
S3
6
S2
5
S2
a
Karvalammi
Pihtivaara
8
S3
vaara
Pihtijärvi
Länsi Vähävaara
Kurkelainen
Itä-Vähävaara
Pihtilompolo
Koiravuoma
Koirajoki
Alanen
Kurkelainen
1:20000
1 km

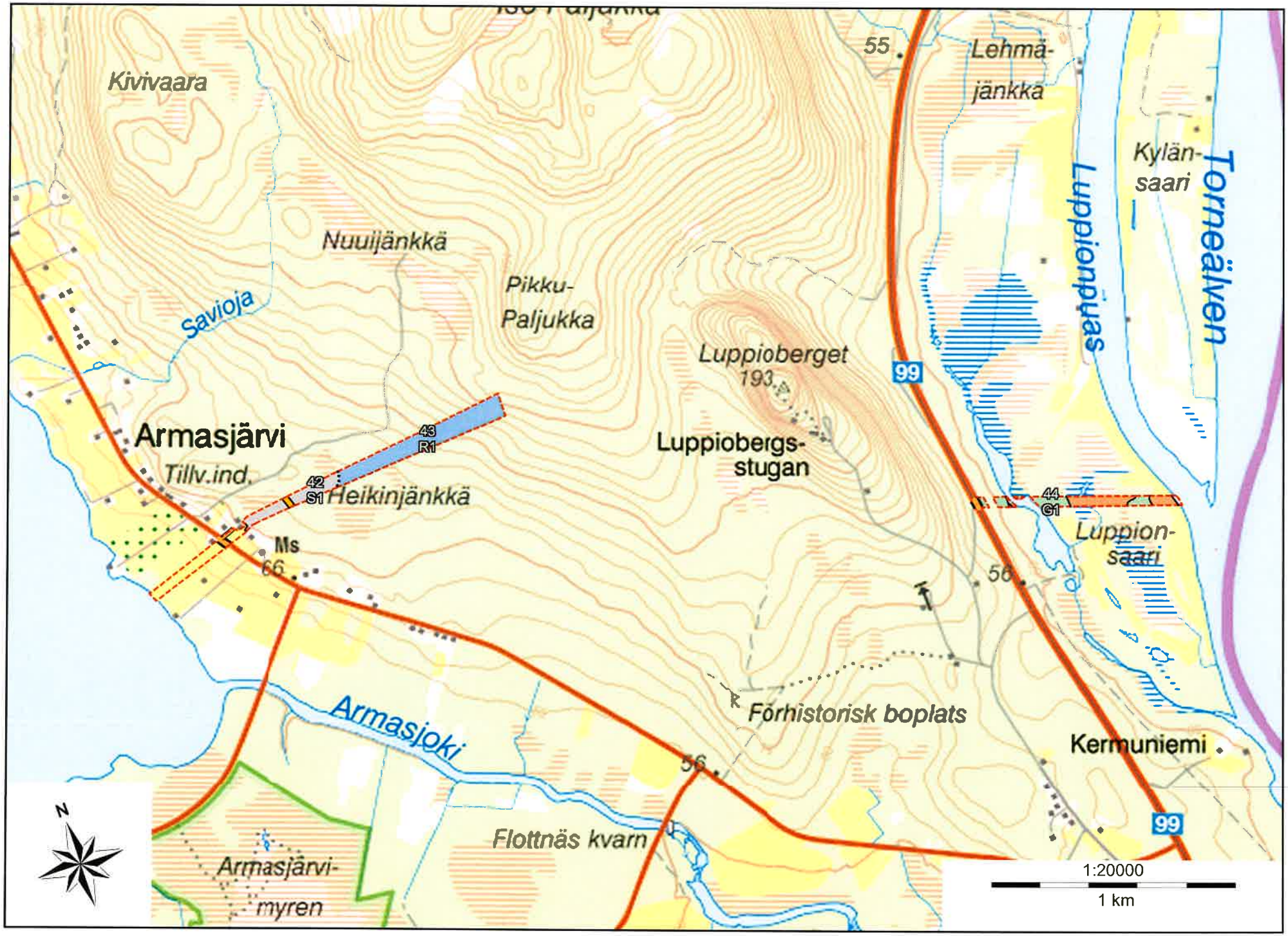
Kivivaara
Nuuijänkkä
Pikku-
Paljukka
Savioja
Armasjärvi
Tillv.ind.
43
R1
42
S1
Heikinjänkkä
Ms
66
Luppioberget
193
Luppiobergs-
stugan
55
Lehmä-
jänkkä
Kylän-
saari
Luppioinpuras
Torneälven
99
44
G1
Luppion-
saari
56
Förhistorisk boplats
Kermuniemi
Armasjoki
Flottnäs kvarn
Armasjärvi-
myren
N
1:20000
1 km

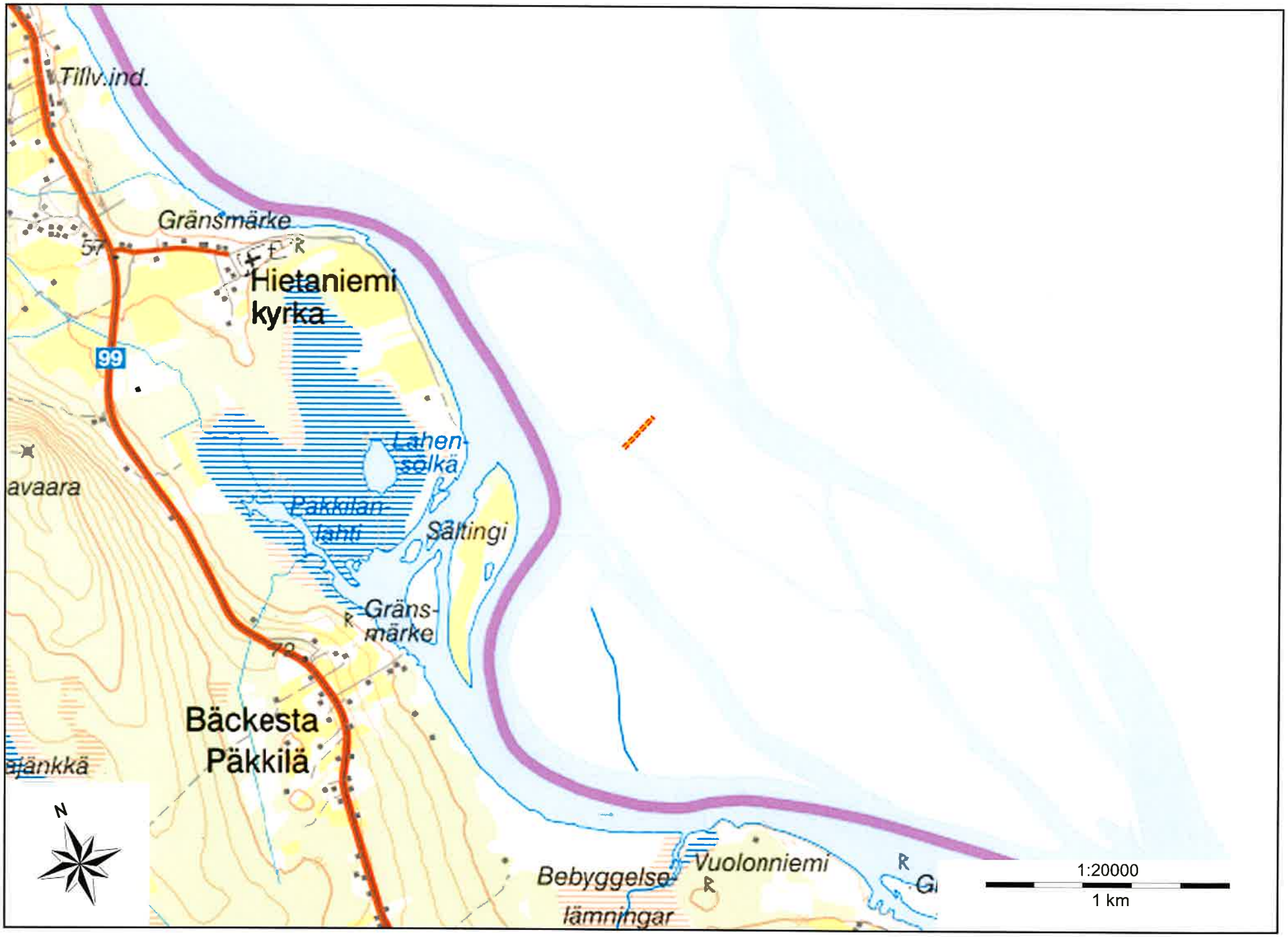
Tillv.ind.
Gränsmärke
57
Hietaniemi
kyrka
99
avaara
Lahen-
salkä
Pakkilan-
lahti
Saltingi
Gräns-
märke
Bäckesta
Päkkilä
N
Bebyggelse-
lämningar
Vuolonniemi
1:20000
1 km

Bilaga 2

Metria | FastighetSök

038 Allmän+Taxering 2023-06-17

Fastighet

Beteckning	UUID:	Senaste ändringen i allmänna delen
Övertorneå Armasjärvi 6:3	909a6a89-00e9-90ec-e040-ed8f66444c3f	2023-05-17
Nyckel:	**Län- och kommunkod**	**Senaste ändringen i inskrivningsdelen**
250069950	2518	2023-05-26

Anmärkning: Kan ingå i glesbygdsområde enligt jordförvärvslagen (SFS 1979:230)

Distrikt	Distriktskod	Aktualitetsdatum i inskrivningsdelen
Hietaniemi Socken: Hietaniemi	325018	2023-06-15

Läge, karta

Område	N (SWEREF 99 TM)	E (SWEREF 99 TM)
1	7389990.0	875325.6

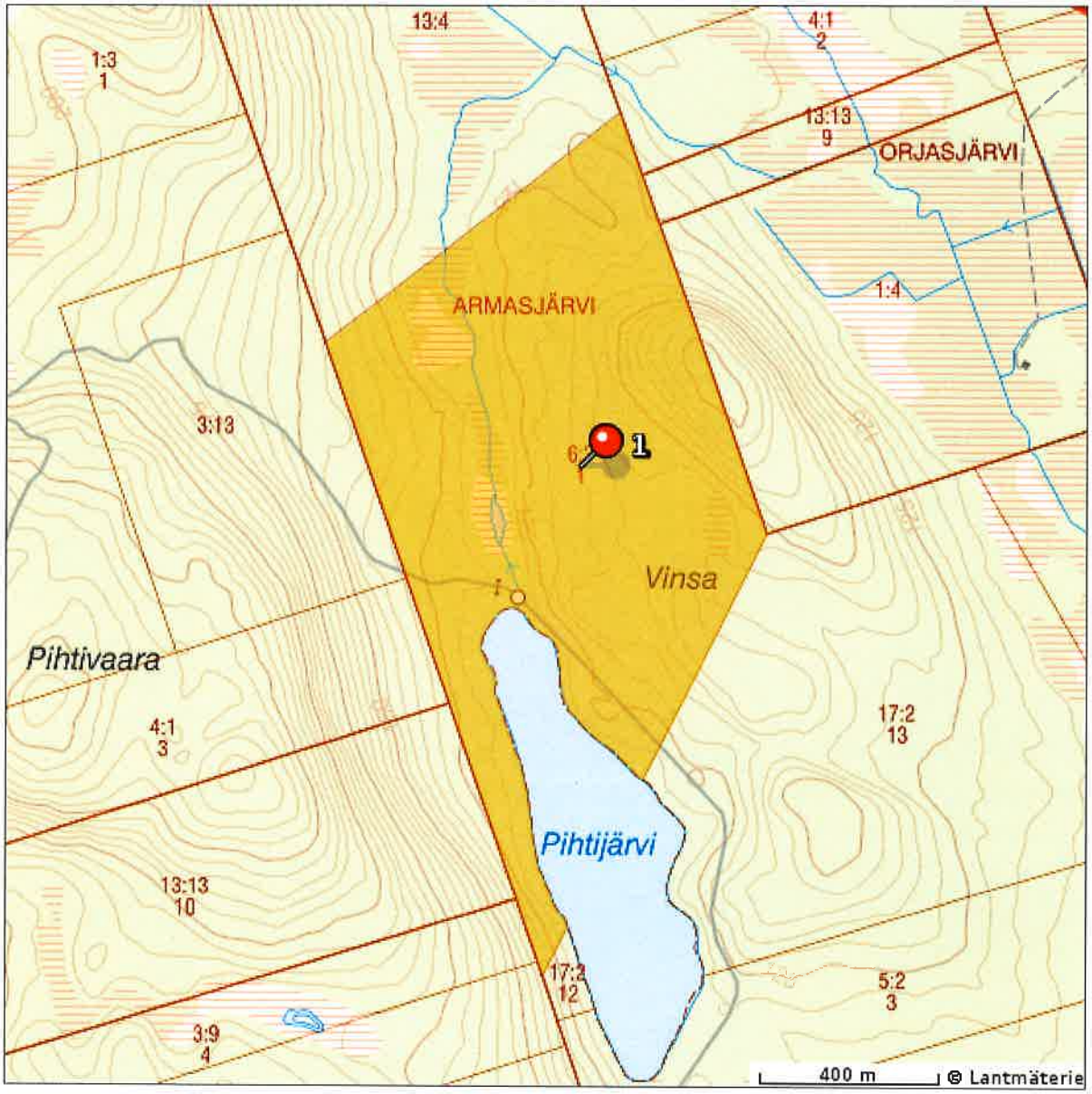

3	7380909.9	886143.0

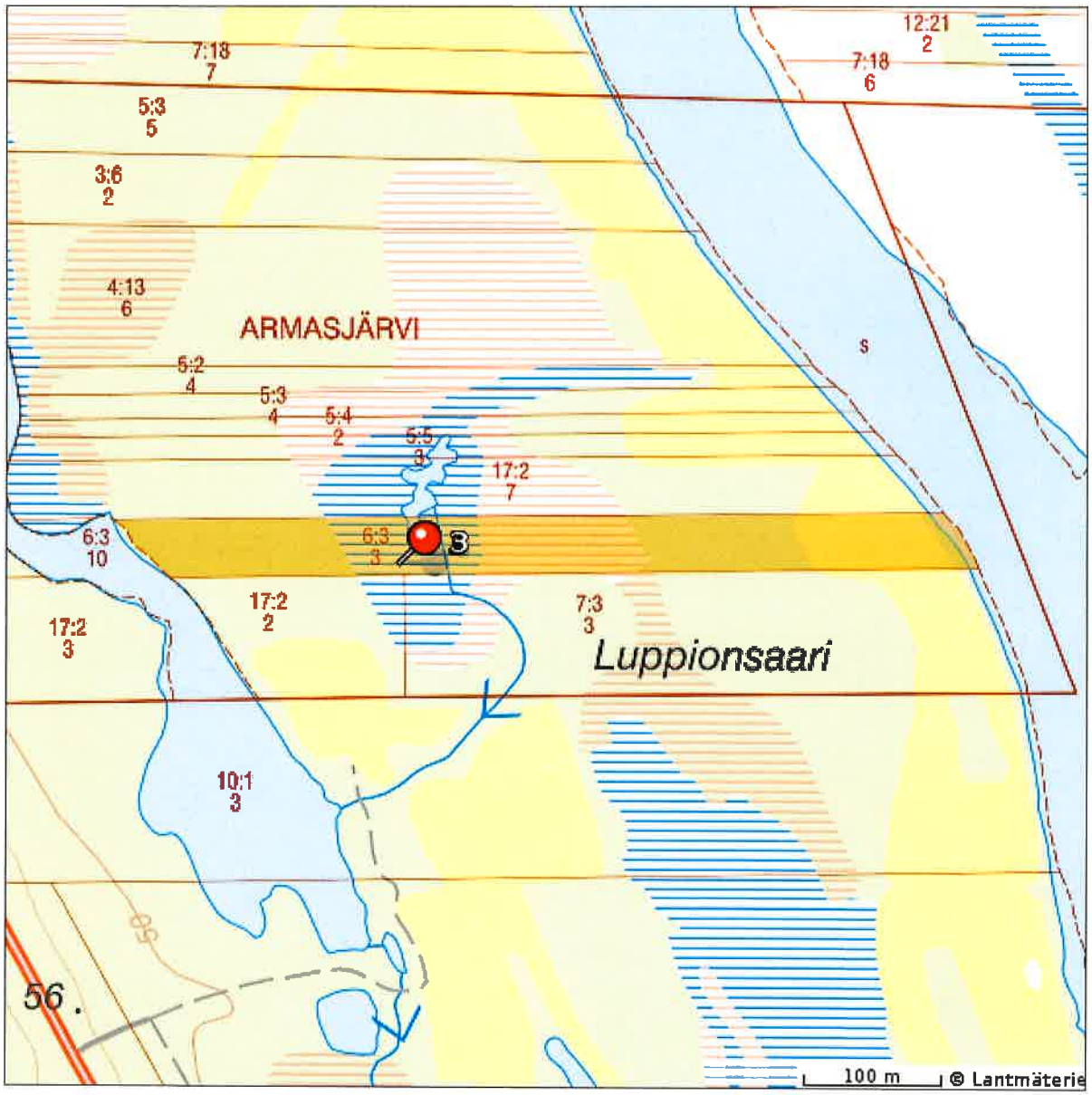

4 7380959.7 883032.3

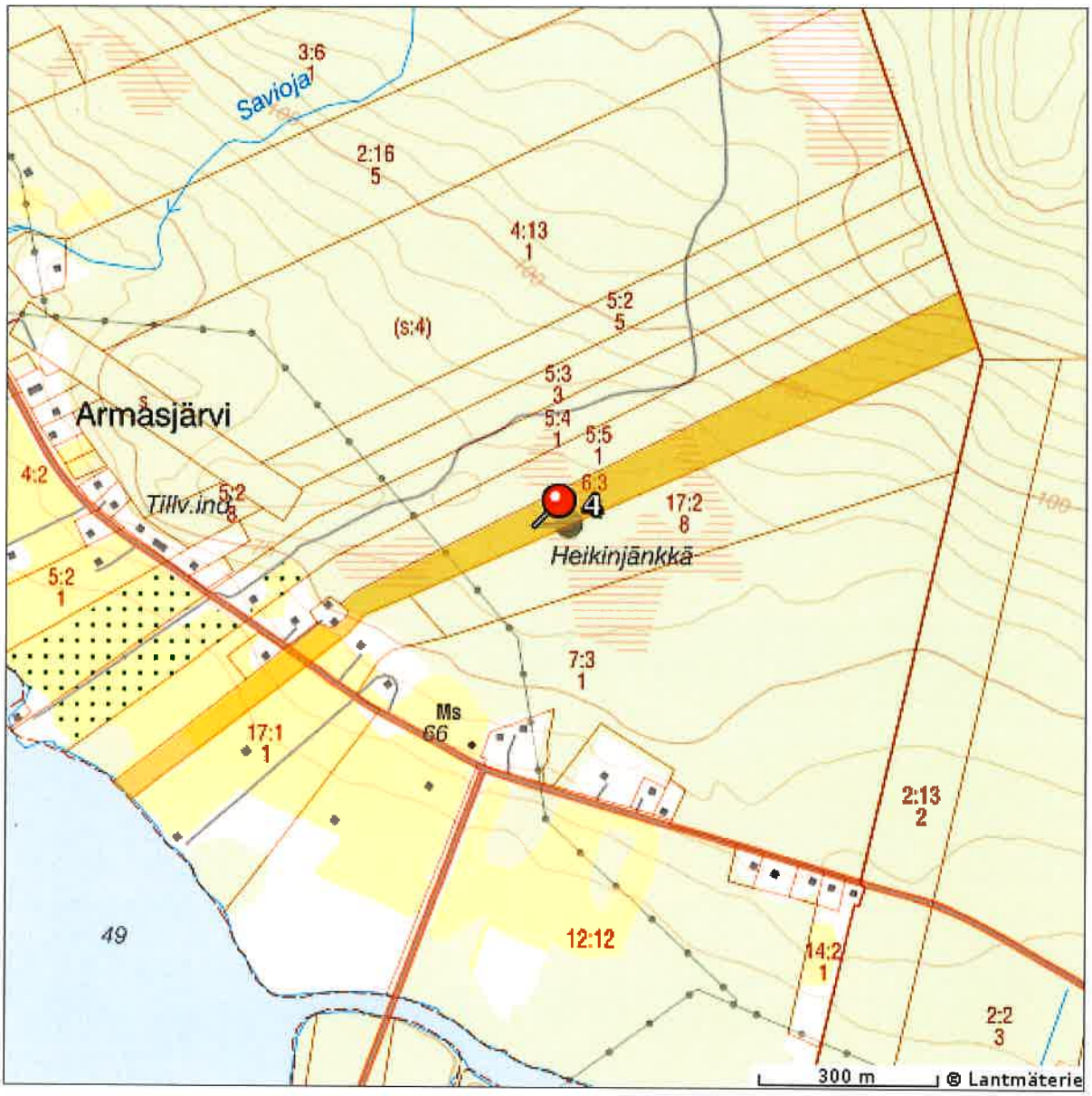

5 7370407.9 892534.3

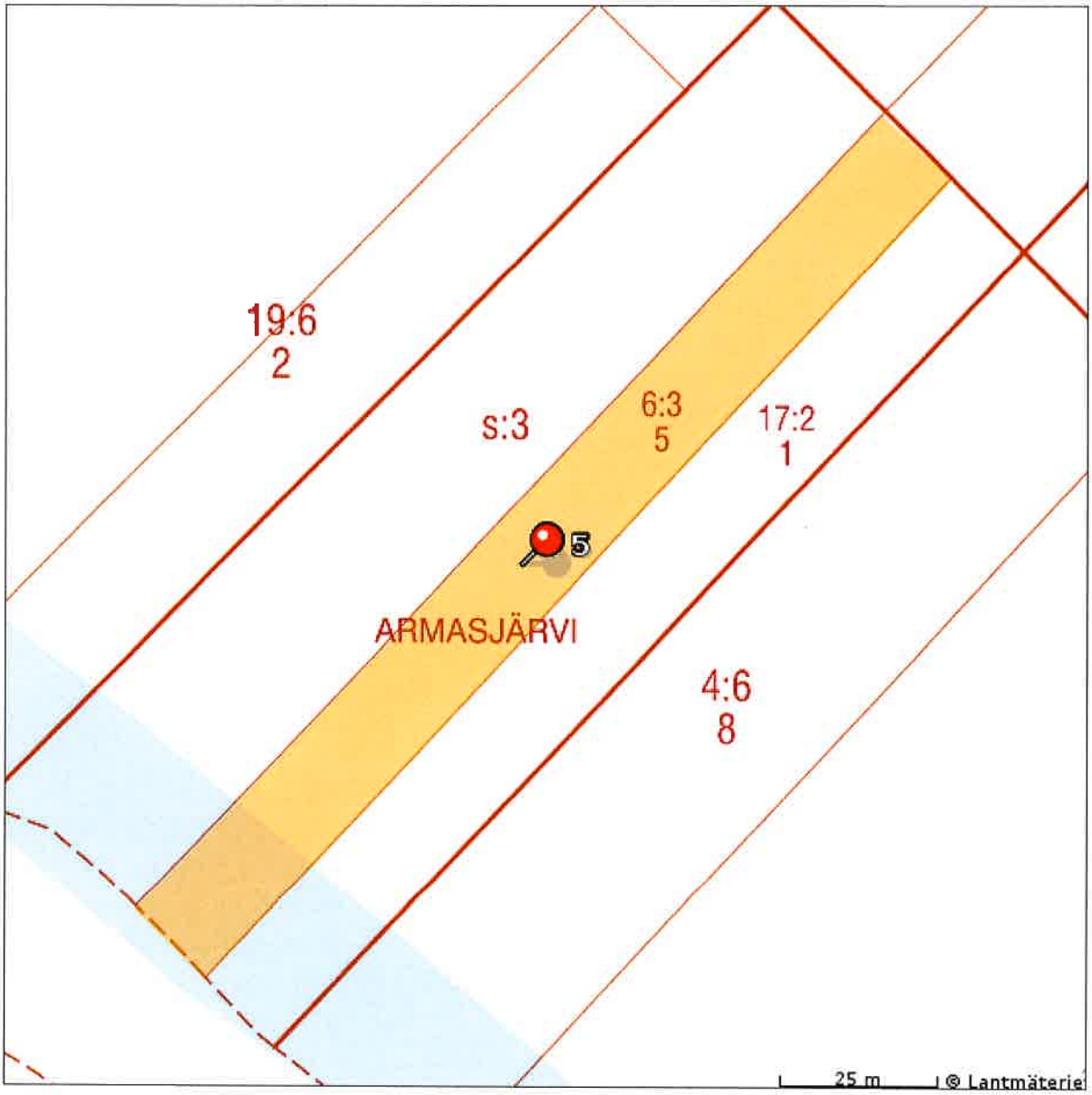

8 7380919.1 885827.6

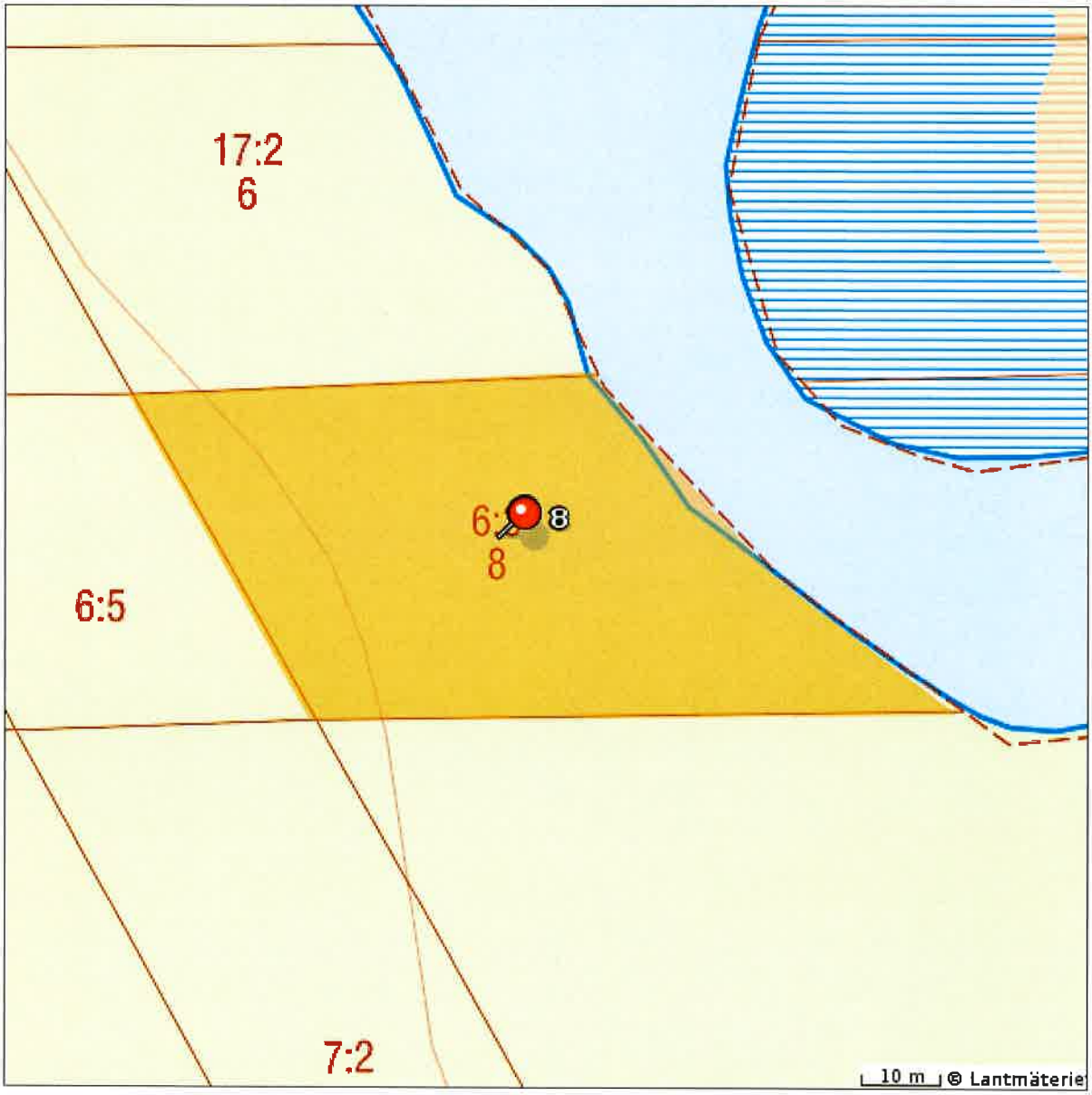

9	7380915.7	885729.7

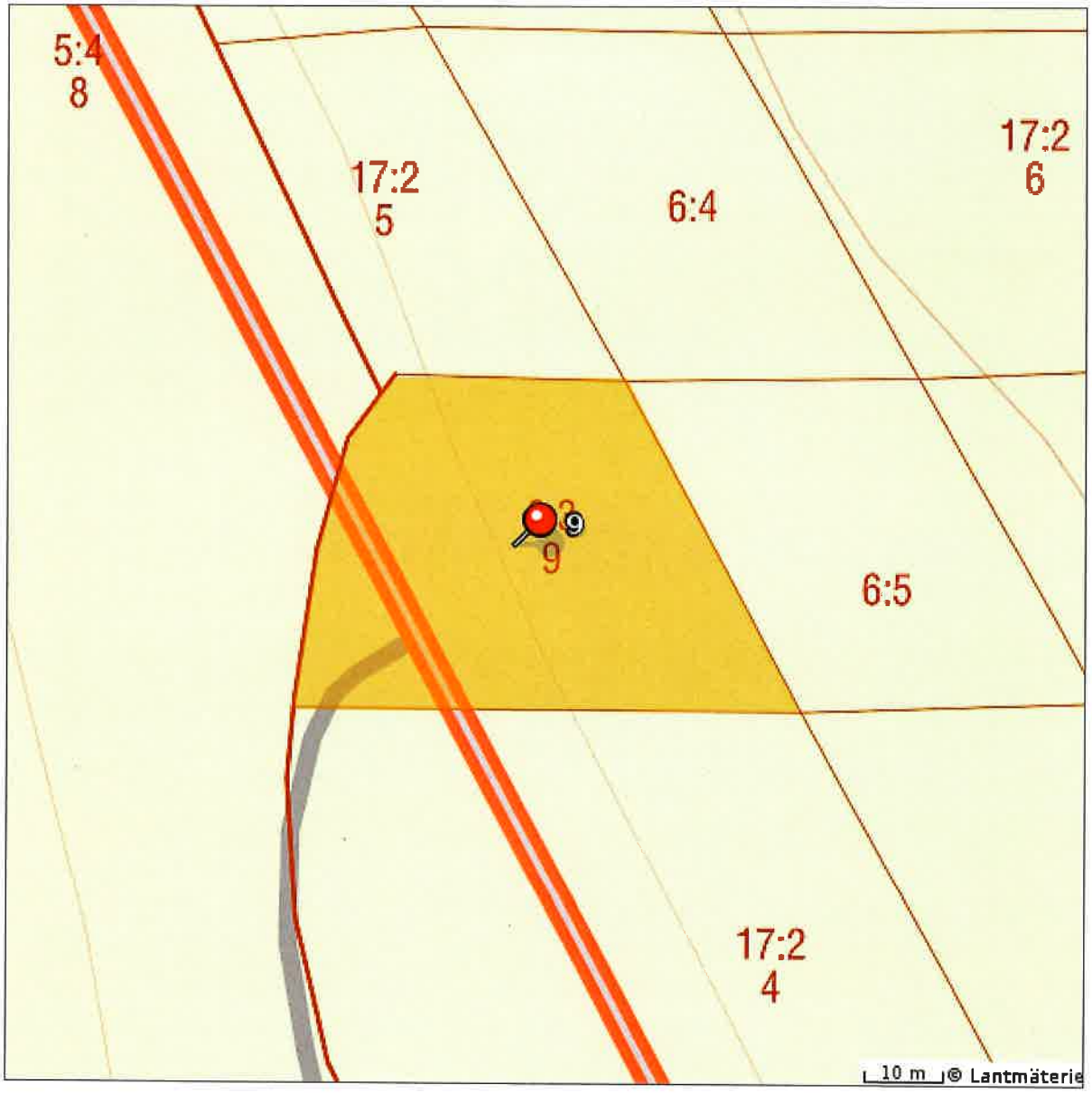

10 7380933.8 885892.9

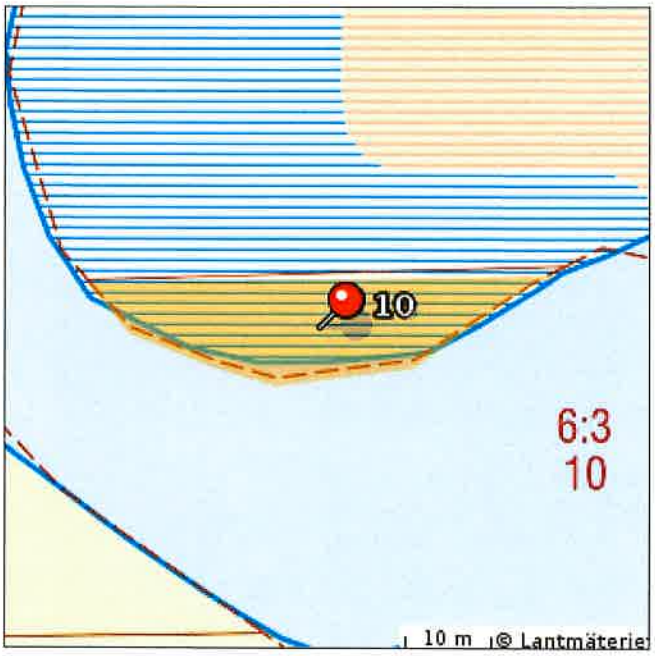

Areal

Område	Totalareal	Därav landareal	Därav vattenareal
Totalt	95 8026 kvm	95 8026 kvm	

Lagfart

Ägare	Andel	Inskrivningsdag	Akt
	1/1	2023-05-22	D-2023-00156241:2
Agda Maria Blomsters Dödsbo			

Bouppteckning: 2015-10-17

Anmärkning: Omfattar övertorneå armasjärvi 10:3, övertorneå armasjärvi 8:1

Anteckningar

Innehåll	Inskrivningsdag	Akt
Expropriationsstämning angående servitut kraftledning	1967-04-26	67/694

Inteckningar

Totalt antal inteckningar: 2

Totalt belopp: 32.000 SEK

Nr	Status	Belopp	Inskrivningsdag	Akt
1	Skriftligt pantbrev	22.000 SEK	1953-10-02	53/1814
Beviljad i/Belastar även: Övertorneå Armasjärvi 8:1, 10:3				
2	Skriftligt pantbrev	10.000 SEK	1960-05-20	60/784
Beviljad i/Belastar även: Övertorneå Armasjärvi 8:1				

Rättigheter

Redovisning av rättigheter kan vara ofullständig

Ändamål	Rättsförhållande	Rättighetstyp	Rättighetsbeteckning
Vatten och avlopp	Last	Ledningsrätt	25-F1997-330.1
	Bildningsåtgärd: Ledningsåtgärd		

Anmärkning:

Taxeringsuppgifter

Taxeringsenhet

Lantbruksenhet, bebyggd (120)

507936-2

Omfattar hel registerfastighet och ingår i en sammanföring.

Taxeringsvärde Taxeringsår	Taxeringsvärde	därav byggnadsvärde	därav markvärde
2020	7.090.000 SEK	148.000 SEK	16.000 SEK

Ingående värden		
Tomtmark	16.000 SEK	
Bostadsbyggnad	148.000 SEK	
Skogsmark	6.759.000 SEK	343 ha
Skogsimpediment	82.000 SEK	78 ha
Skogsmark med avverkningsrestriktion	0 SEK	0 ha
Åkermark	0 SEK	0 ha
Betesmark	22.000 SEK	7 ha
Ekonomibyggnad	63.000 SEK	
Övrig mark		1 ha

Samtaxering för registerenhet
Övertorneå Armasjärvi 6:3, 8:1, 10:3

Taxerad Ägare	Andel	Juridisk form	Ägandetyp
102743-3729 Blomsters Dödsbo, Agda Maria Armasjärvi 210 957 91 Övertorneå	1/1	Oskiftat dödsbo	Lagfart eller Tomträtt

Värderingsenhet småhusmark på lantbruk 016789528.

Taxeringsvärde	Riktvärdeområde	
16.000 SEK	2518900	
Tomtareal 2 500 kvm	**Strand** Strandnära (mer än 75 m men högst 150 m)	**Vatten o avlopp** Enskilt vatten året om Enskilt avlopp
	Antal lika 1	

Värderingsenhet småhusbyggnad på lantbruk 016790528.

Taxeringsvärde	Bebyggelsetyp	Total standardpoäng
148.000 SEK	Småhus på lantbruk	23
Bostadsyta	**Biutrymmesyta**	**Värdeyta**
150 kvm	20 kvm	154 kvm
Nybyggnadsår	**Tillbyggnadsår**	**Värdeår**
		1957
Under Byggnad	**Antal lika**	
Nej	1	

Värderingsenhet skog 016784528.

Taxeringsvärde	Riktvärdeområde	
6.759.000 SEK	0002509	
Areal	**Virkesförråd, barr**	**Virkesförråd, löv**
343 ha	130 kbm/ha	33 kbm/ha
Bonitetsklass		
C		

Värderingsenhet skogsimpedimentsmark 016785528.

Taxeringsvärde	Riktvärdeområde
82.000 SEK	0002509
Areal	
78 ha	

Värderingsenhet betesmark 016786528.

Taxeringsvärde	Riktvärdeområde	Beskaffenhet
22.000 SEK	0025008	Normal avkastning och kvalitet, avviker max 30% (3)
Areal		
7 ha		

Värderingsenhet ekonomibyggnad 016787528.

Taxeringsvärde	Riktvärdeområde	
19.000 SEK	0025008	
Byggnadsyta	**Byggnadsvolym**	**Byggnadskategori**
143 kvm		Loge, lada och liknande, värdeår 1980- (31)
Beskaffenhet i poäng	**Beskaffenhet i klass**	**Värdeår**
	Sämre (3)	
Under byggnad		
Nej		

Värderingsenhet ekonomibyggnad 016788528.

Taxeringsvärde	Riktvärdeområde	
44.000 SEK	0025008	
Byggnadsyta	**Byggnadsvolym**	**Byggnadskategori**
296 kvm		Maskinhall, gårdsverkstad mm, värdeår 1980- (32)
Beskaffenhet i poäng	**Beskaffenhet i klass**	**Värdeår**
	Normal (2)	
Under byggnad		
Nej		

Andel i gemensamhetsanläggningar och samfälligheter

Samfällighetsutredning ej verkställd, redovisningen av fastighets andel i samfällighet kan vara ofullständig

Gemensamhetsanläggningar

Övertorneå Orjasjärvi GA:1

Skattetal

Skattetal	Skattetyp
1/16	Mantal

Åtgärd

Fastighetsrättsliga åtgärder	Datum	Akt
Laga skifte EE:1	1877-05-03	25-HIE-132:7G
Rågångsåtgärd	1912-03-14	25-HIE-45
Gränsbestämning	1941	25-HIE-351
Gränsbestämning	1970-07-10	25-HIE-882
Fastighetsreglering	1985-03-08	25-F1985-246
Ledningsåtgärd	1997-07-01	25-F1997-330
Övriga åtgärder Utredning ang suveränitetsholmar		25-F1976-360
Fastighetsreglering	2023-05-17	2518-2023/9

Avskild mark

Övertorneå Armasjärvi 6:5, 6:6

Ursprung

Övertorneå Armasjärvi 6:1

Tidigare Beteckning

Beteckning	Omregistreringsdatum	Akt
BD-Hietaniemi Armasjärvi 6:3	1989-03-08	25-F1988-991

Ajourforande inskrivningsmyndighet

Lantmäteriet

Kontorbeteckning:
Skellefteå
Telefon: 0771-63 63 63

Källa: Lantmäteriet

Bilaga 3

Sammanställning över fastigheten

Arealer

	hektar	%
Produktiv skogsmark	90,0	89
Myr/kärr/mosse	8,8	9
Berg/Hällmark	0,0	<1
Inäga/åker	2,0	2
Väg och kraftledning (linjeavdrag)	0,2	<1
Annat	0,5	<1
Summa landareal	101,5	
Vatten	0,3	

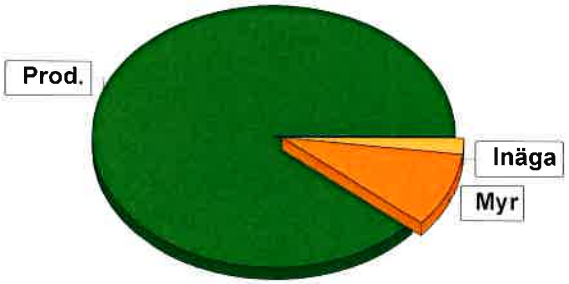

Virkesförråd

Totalt m³sk: 14545

Medeltal m³sk per hektar: 162

	m³sk	%
Tall	6764	47
Gran	5521	38
Löv	2217	15
Björk	44	<1

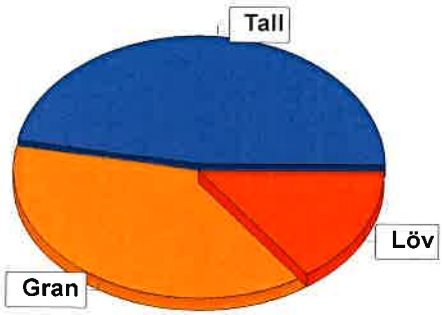

Bonitet

Fastighetens medelbonitet är beräknad till: m³sk per ha 3,3

Tillväxt

Tillväxt för perioden 2022-11-23 + 10 år beräknad med hänsyn till föreslagna åtgärder: m³sk per år 290

Förväntad tillväxt första växtsäsongen: m³sk 273; m³sk per ha 3,0

Avverkningsförslag

	m³sk
Föryngringsavverkning	0
Gallring	0
Totalt under perioden	**0**

Skogens fördelning på åldersklasser

Åldersklass	Areal		Virkesförråd					
	ha	%	Totalt m³sk	m³sk /ha	Tall %	Gran %	Löv %	Björk %
Kalmark								
- 9 år	5,6	6	56	10	80		20	
10 - 19	25,4	28	381	15	30	20	50	
20 - 29								
30 - 39								
40 - 49								
50 - 59	1,3	1	169	130	10	10	80	
60 - 69								
70 - 79								
80 - 89								
90 - 99								
100 - 109	9,5	11	2142	225	10	76	12	2
110 - 119	15,1	17	3098	205	30	46	24	
120 +	33,1	37	8699	263	63	27	10	
Lågprodskog(E) ÖF/Skikt								
Summa/Medel	90,0	100	14545	162	47	38	15	

Arealfördelning, aktuell

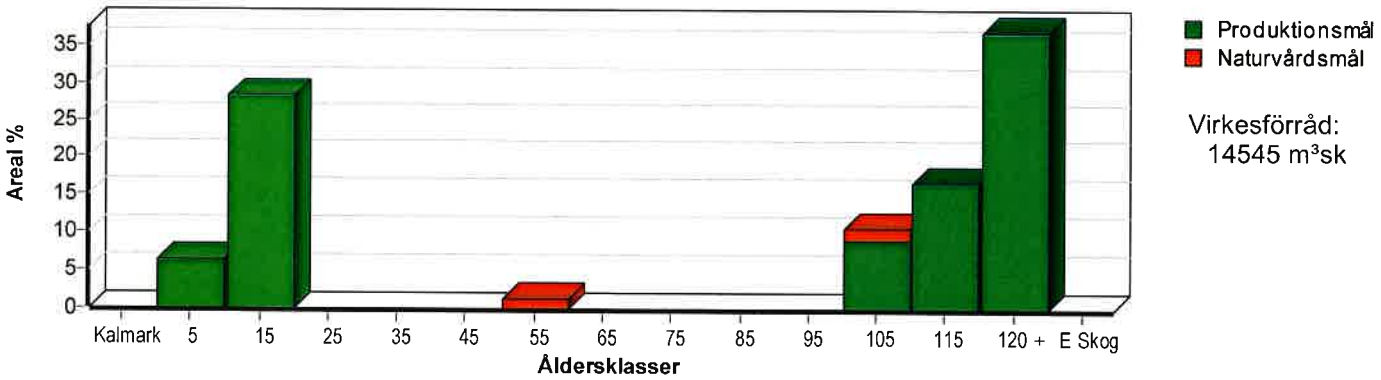

Arealfördelning, om 10 år (förutsatt att föreslagna åtgärder utförs)

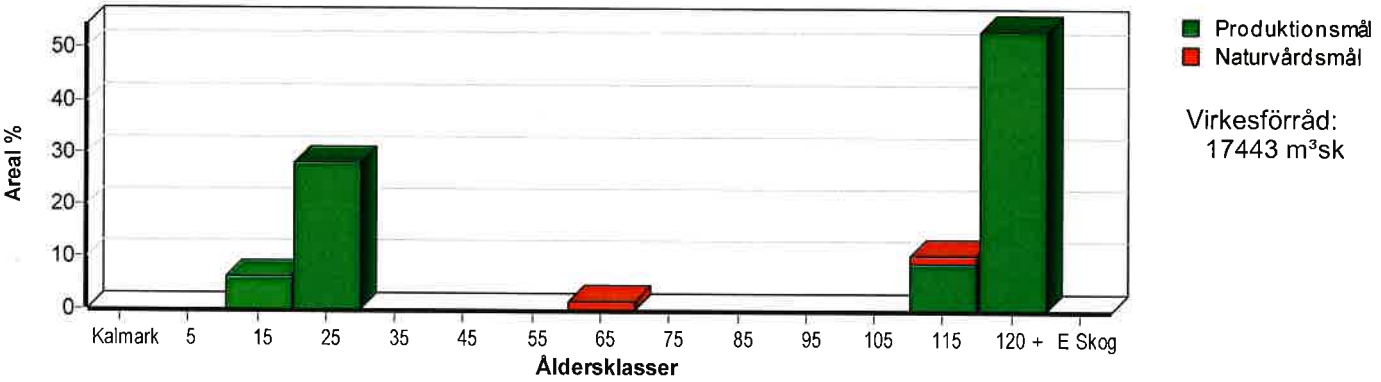

Aktuell andel kalmark och skog yngre än 20 år är 34 % (31,0 ha) och om 10 år (förutsatt att föreslagna åtgärder utförs) 6 % (5,6 ha).

Skogens fördelning på huggningsklasser

Huggningsklass		Areal		Virkesförråd					
		ha	%	Totalt m³sk	m³sk /ha	Tall %	Gran %	Löv %	Björk %
Kalmark	K1								
	K2								
Röjningsskog	R1	5,6	6	56	10	80		20	
	R2	25,4	28	381	15	30	20	50	
Gallringsskog	G1	1,3	1	169	130	10	10	80	
	G2								
Föryngrings-	S1	3,4	4	628	185	25	58	17	
avverknings-	S2	36,9	41	9573	259	57	33	9	
skog	S3	17,4	19	3738	215	25	51	24	
Lågproducer-	E1								
ande skog	E2								
	E3								
Överstånd/Skikt									
Summa/Medel		90,0	100	14545	162	47	38	15	

Kalmark

K1 Obehandlad kalmark
Mark där åtgärd(er) behövs för att erhålla tillfredsställande föryngring.

K2 Behandlad kalmark
Mark som fullständigt behandlats med återväxt-åtgärder men där föryngringen inte säkerställts.

Röjningsskog

R1 Plantskog
Säkerställd föryngring upp till 1,3 m medelhöjd.

R2 Ungskog
Skog som är över 1,3 m och som i utvecklings-hänseende motsvarar röjningsskog.

Gallringsskog

G1 Normal gallringsskog
Skog som är yngre än skyddsåldern (lägsta ålder för föryngringsavverkning).

G2 Äldre gallringsskog
Skog som uppnått skyddsåldern och där nästa lämpliga åtgärd normalt är gallring.

Föryngringsavverkningsskog

S1 Skog som kan föryngringsavverkas
Normalt föreslås ingen avverkningsåtgärd under planperioden.

S2 Skog som är mogen att föryngringsavverkas
Normalt infaller en avverkningsåtgärd under planperioden.

S3 Skog i föryngringsbar ålder
Föryngringsavverkning bör dock inte utföras.

Lågproducerande skog

E1 Restskog
Skog som lämnats efter avverkning eller som uppkommit på grund av skada.

E2 Gles skog
Gles skog eller skog av ett för marken olämpligt trädslag.

E3 Skog av hagmarkskaraktär
Gles skog av hagmarkskaraktär.

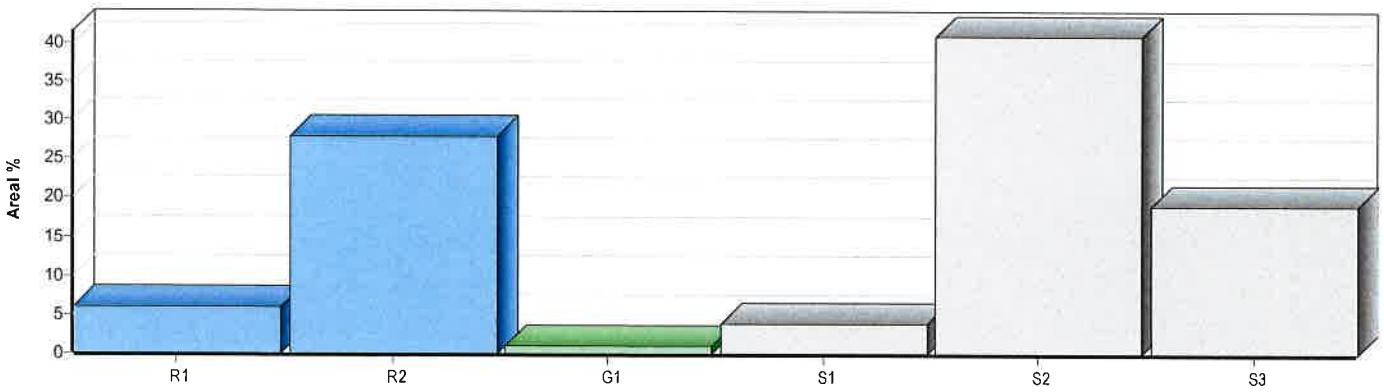

Skogens fördelning på målklasser

Målklass	Areal		Virkesförråd		Tillväxt		Antal
	ha	%	m³sk	%	m³sk	%	avd
PG	70,4	78,2	9977	68,6	2057	71,0	6
PF - produktion	9,1	10,1	2148	14,8	367	12,7	3
PF - naturvård	7,7	8,6	1823	12,5	330	11,4	3
NS							0
NO	2,8	3,1	597	4,1	143	4,9	2
Summa	90,0	100,0	14545	100,0	2897	100,0	11

Impediment

	ha	%
Myr	8,8	9
Berg	0,0	<1

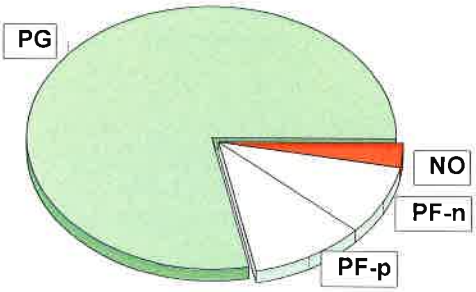

Målklasser

Målklasserna ger information om skogens brukning. Klasserna har följande innebörd:

PG Produktionsmål med miljöhänsyn

I avdelningar med låga naturvärden där produktionsmålet styr skötseln. Miljöhänsyn tas genom att hänsynsytor, trädgrupper, evighetsträd och buskar mm lämnas. Miljöhänsyn motsvarar högst ca 10 % av avdelningens produktiva skogsmarksareal.

PF Produktionsmål med förstärkt miljöhänsyn

I avdelningar med låga/vissa naturvärden förenas produktionsmålet med en förstärkt miljöhänsyn. Produktionsmålet styr huvudinriktningen av skötseln, medan naturvårdsmålet dominerar i vissa delar av avdelningen. Förhållandet mellan målen anges som procentsatser av avdelningens produktiva skogsmarksareal. Förstärkt miljöhänsyn innebär att mer än 10 % av avdelningens produktiva skogsmarksareal utgörs av naturhänsyn. Naturvårdsmålet kan i vissa fall överstiga 50 % av avdelningens produktiva skogsmarksareal.

NS Naturvårdsmål med skötsel

I avdelningar med höga naturvärden där återkommande skötsel är nödvändig för att bibehålla områdets naturvärden samt avdelningar med förutsättningar att återskapa dessa naturvärden. Naturvårdsmålet styr skötseln som endast utförs när det är motiverat av naturvårdsskäl.

NO Naturvårdsmål, orört

I avdelningar med höga naturvärden där fri utveckling är nödvändig för att bibehålla områdets naturvärden samt avdelningar med förutsättningar att återskapa dessa naturvärden. Naturvårdsmålet styr genom att området lämnas för fri utveckling. Ibland kan dock ett nyskapande av död ved vara nödvändig för att påskynda utvecklingen av höga naturvärden.

Avdelningsbeskrivning

Skifte: 0

När: 1 = Snarast, 2 = Inom 2-5 år, 3 = Inom 5-10 år, 4 = Inom 10 - 20 år, FF = Förfallen

[1] i = grön kommentar, ii = generell kommentar, iii = åtgärdskommentar, iv = speciella värden

Avd nr	Areal ha (-Avdrag) [Skikt]	Ä g o	Ålder år	Hkl Skikt	SI	Virkesförråd m³sk ha	Virkesförråd m³sk avd	Mål klass	Träd-slag TGLBÄ	Med diam cm	Beskrivning	Åtgärd Alternativ	N ä r	Uttag inkl tillväxt %	Uttag inkl tillväxt m³sk	Årlig tillväxt m³sk per ha	Not [1]
1	25,4	1	12	R2	T17	15	381	PG	32500	1						1,8	ii[1]
2	1,5	1	102	S1	G20	285	428	NO,b	08200	26	Nyckelbiotop					5,6	
3	3,1	1	142	S2	G20	290	899	PF,b 15 %	09100	26						4,4	i[1]
4	3,7	1	112	S3	T14	180	666	PG	81100	21						3,2	i[1]
5	3,8	1	102	S2	G17	230	874	PG	18100	22	Varierande					4,7	ii[1]
6	30,2 (-0,2)	1 L	132	S2	T18	260	7800	PG	72100	26						3,9	ii[1]
7	4,2	1	102	S3	T14	200	840	PF,b 15 %	26200	21	Fuktigt					3,6	i[1]
8	9,5	1	112	S3	G18	235	2233	PF,s 70 %	16300	24						4,3	i[1]
42	1,9	1	112	S1	T12	105	200	PG	81100	17	Fuktigt					2,2	
43	5,6	1	7	R1	T18	10	56	PG	80200	1						1,8	
44	1,3	1	52	G1	B14	130	169	NO,b	11800	18	Fuktigt					4,5	i[1]
100	8,8	2									Myr						
101	0,3	6									Vatten						

Avdelningsbeskrivning

Skifte: 0

När: 1 = Snarast, 2 = Inom 2-5 år, 3 = Inom 5-10 år, 4 = Inom 10 - 20 år, FF = Förfallen

[1] i = grön kommentar, ii = generell kommentar, iii = åtgärdskommentar, iv = speciella värden

Avd nr	Areal ha (-Avdrag) [Skikt]	Ä g o	Ålder år	Hkl Skikt	SI	Virkesförråd m³sk		Mål klass	Träd-slag TGLBÄ	Med diam cm	Beskrivning	Åtgärd Alternativ	N ä r	Uttag inkl tillväxt		Årlig tillväxt m³sk per ha	Not [1]
						ha	avd							%	m³sk		
102	0,5	5									Övrig landareal						
104	2,0	4									Inägomark						

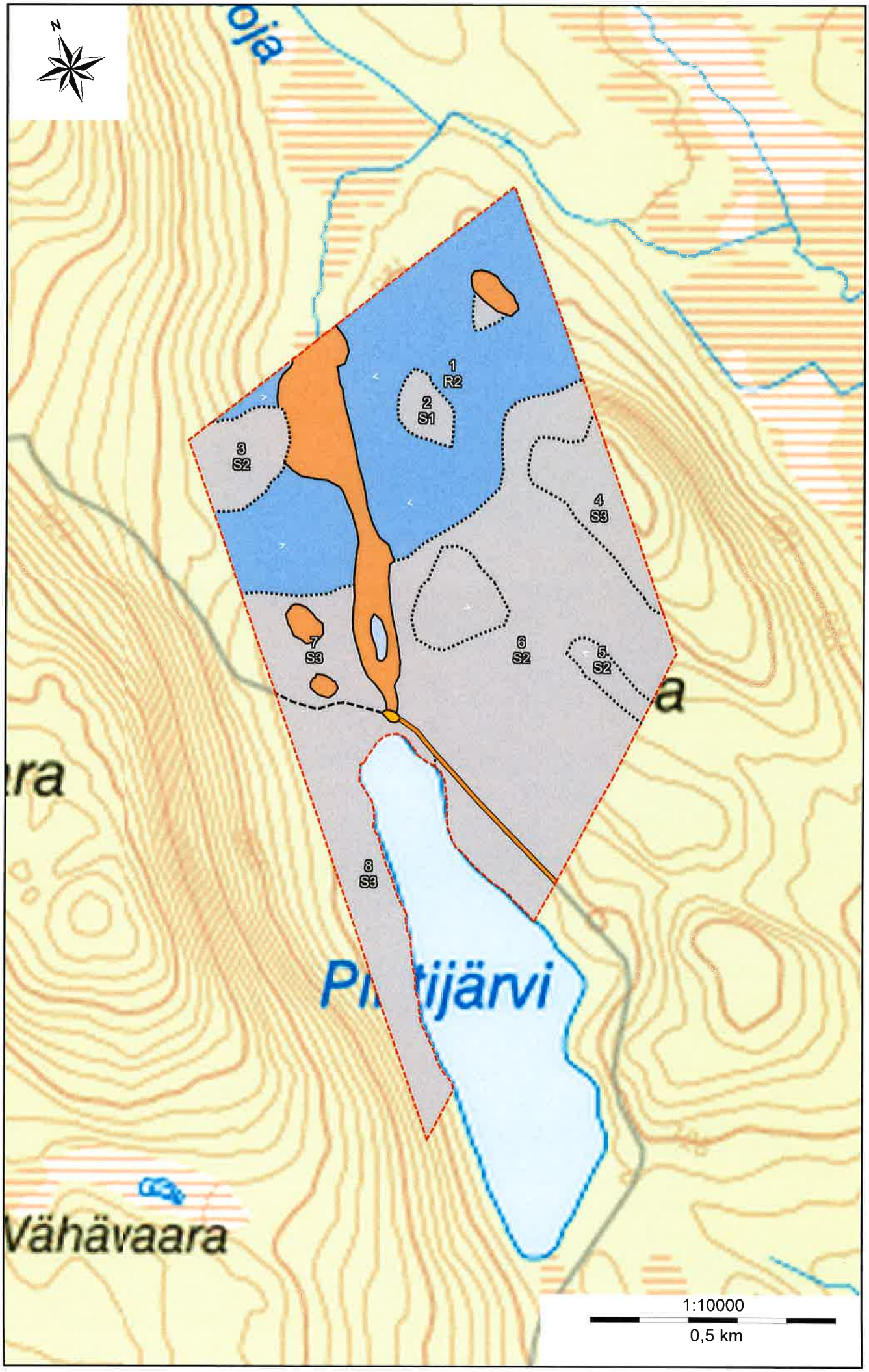
N
1
R2
2
S1
3
S2
4
S3
5
S2
6
S2
7
S3
8
S3
1:10000
0,5 km

1:10000

0,5 km

N
Nuuijänkkä
Savioja
Armasjärvi
Tillv.ind.
43
R1
42
S1
Heikinjänkkä
Ms
66
Armasjoki
1:10000
0,5 km

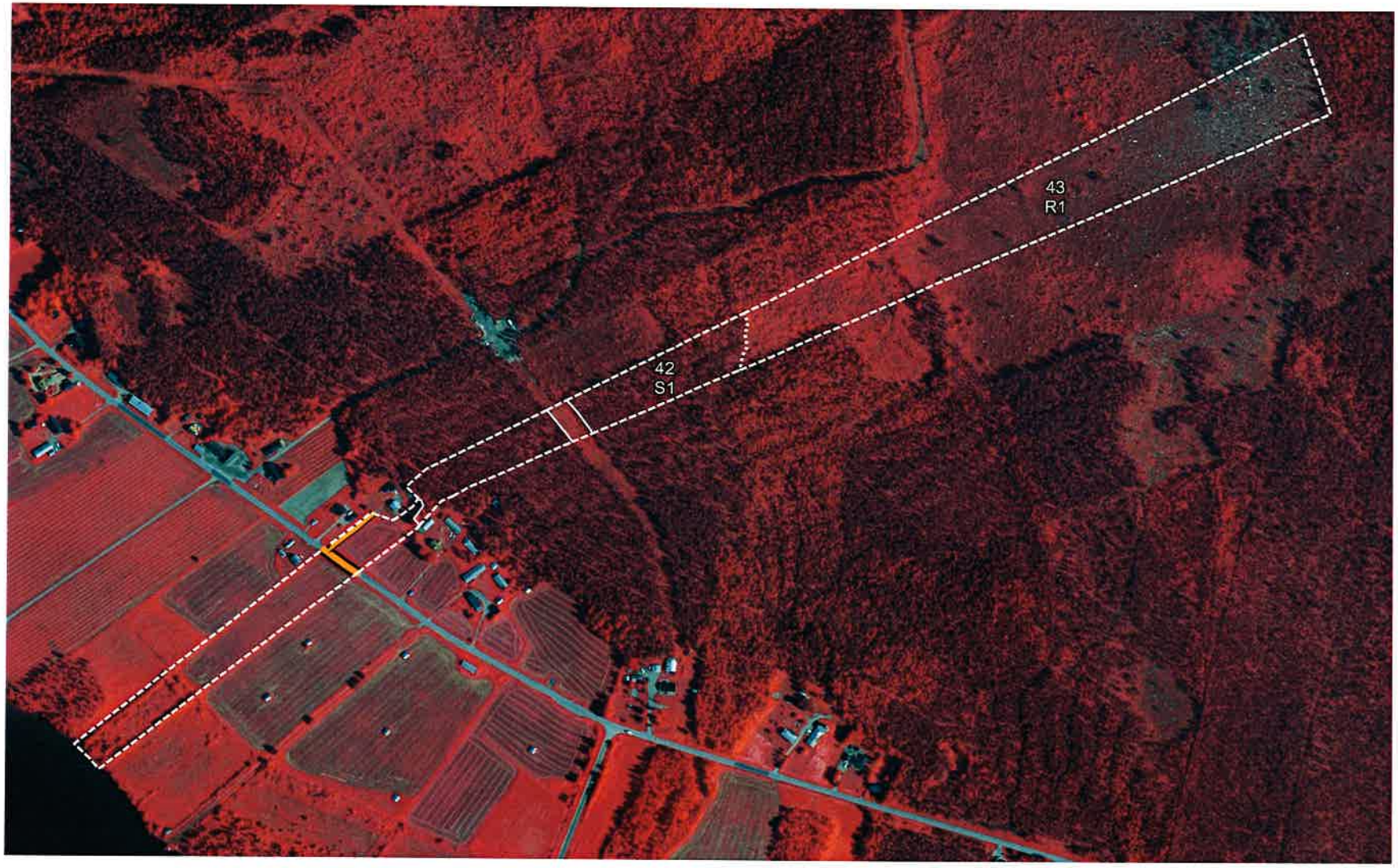
43
R1
42
S1

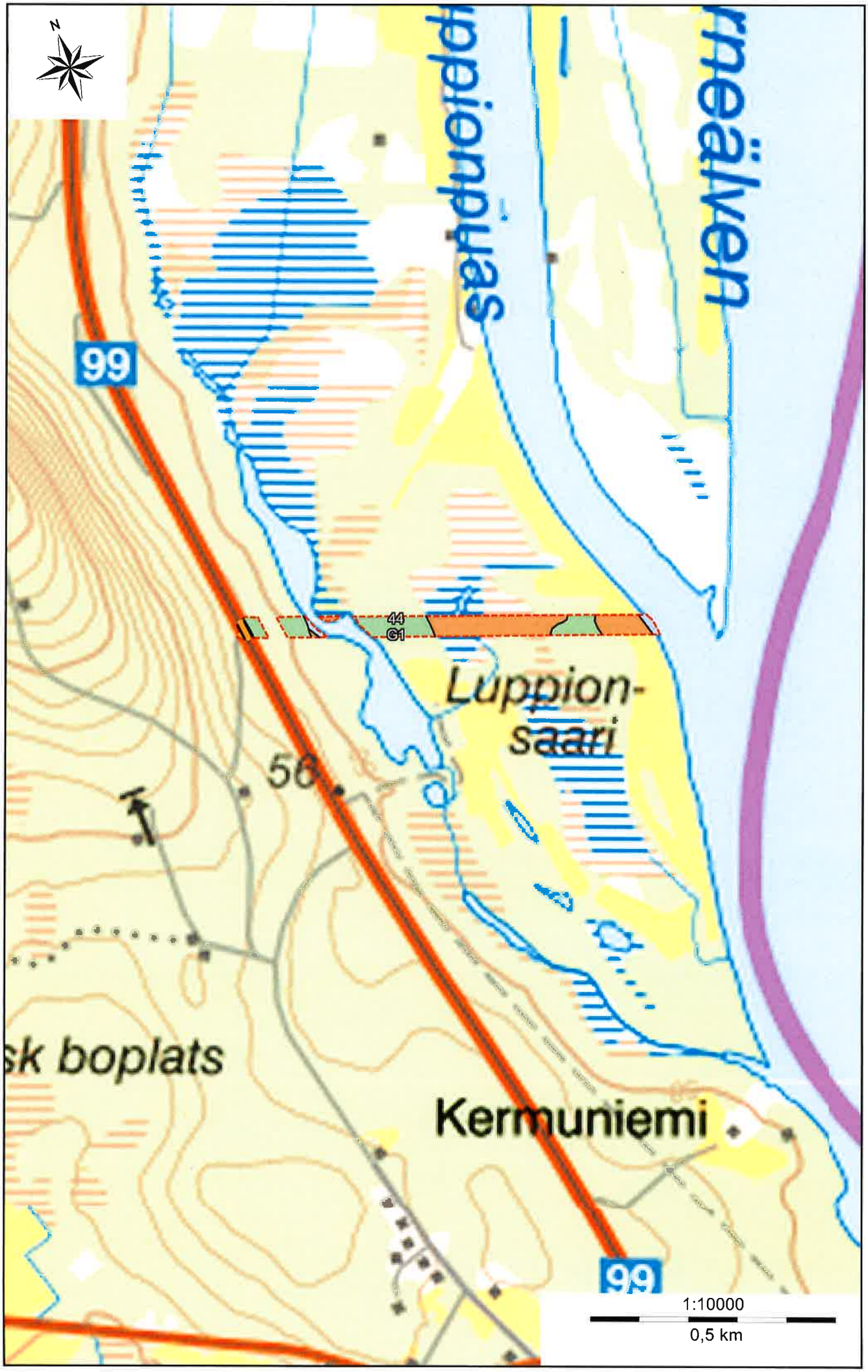
N
99
44
G1
Luppion-
saari
56
sk boplats
Kermuniemi
99
1:10000
0,5 km



1:5000

250 m

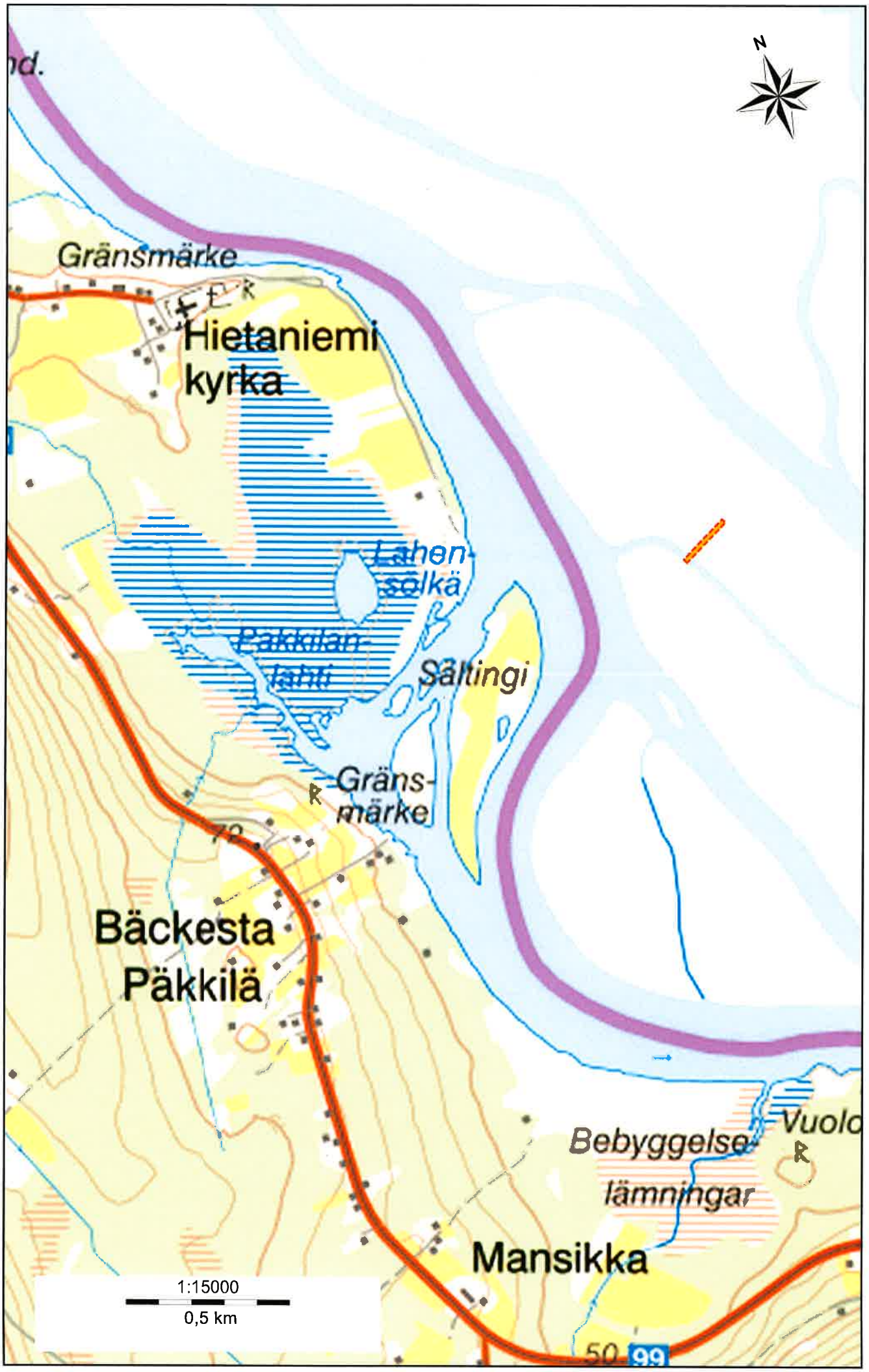
N
Gränsmärke
Hietaniemi
kyrka
Lahen-
sälkä
Päkkilan-
lahti
Sältingi
Gräns-
märke
Bäckesta
Päkkilä
Bebyggelse-
lämningar
Vuolo
Mansikka
1:15000
0,5 km
50
99

ANBUDSBLANKETT

Undertecknad lämnar härmed bud på objektet Armasjärvi 6:3, i Övertorneå Kommun.

Anbud med siffror: ..... kr

Budet textat: ..... kr

.....
Ort och datum

.....
Namn

.....
Adress

.....

.....
Telefon

Märk kuvertet "Armasjärvi"

Bud skickas till:

Advokat
Hans Ola Fors AB
Kärleksstigen 25
952 32 Kalix

eller
hansola@hansola.se